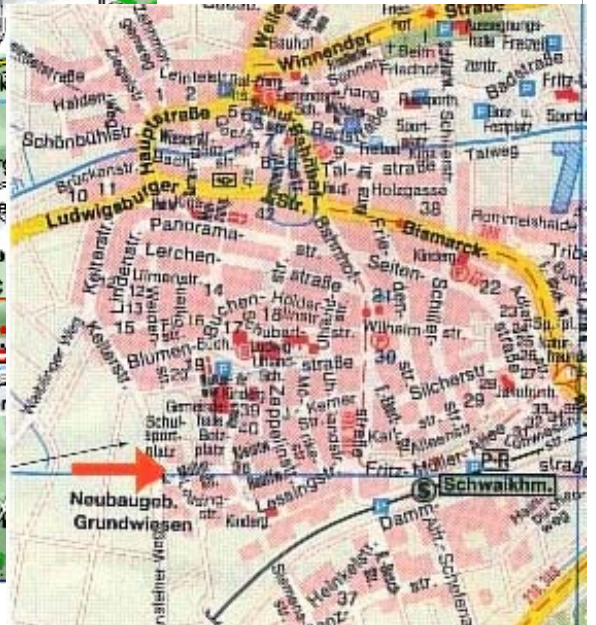






Der Weg zu uns nach
Schwaikheim
 Karl-Müller-Straße 10/2
 Tel.: 07195 / 13 51 51



Tipp: Fahren Sie nicht – wie von den meisten Routenplanern empfohlen - über die Abfahrt Pleidelsheim und dann über Marbach und Affalterbach – Sie werden sich mindestens dreimal verfahren, wenn Sie sich nicht auskennen, und schneller geht es auch nicht.

	bei der AS Ludwigsburg-Nord (15) halb rechts abfahren auf B27 (Richtung: Asperg)	80 m
B27	rechts abbiegen auf B27 (Richtung: Stuttgart)	1,96 km
B27: Frankfurter Straße Heilbronner Straße Schlossstraße Stuttgarter Straße	(Richtung: Ludwigsburg) rechts halten geradeaus geradeaus schließlich:	3,31 km
	links abbiegen in die Friedrichstraße (Richtung: Neckargröningen)	5,65 km
L1140; Friedrichstraße L1140: Ludwigsburger Straße L1140 / L1100: Remstalstraße	in Neckargröningen rechts halten auf L1140 / L1100: Remstalstraße (Richtung: Neckarrems) den Neckar überqueren, dann gleich nach der Brücke:	880 m
L1140: Fellbacher Straße	in Neckarrems links abbiegen auf L1140 / Fellbacher Straße (Richtung: Schwaikheim - ausgeschildert), über die Remsbrücke, dann:	140 m
L1140	links abbiegen auf L1140 (Richtung: Schwaikheim - ausgeschildert)	5,71 km
Kelterstraße 	in Schwaikheim rechts abbiegen in die Kelterstraße (Vorsicht, schwer zu erkennen: Straße zweigt spitzwinklig zurück ab)	450 m
Kelterstraße	geradeaus weiter bergan, bis die Straße rechtwinklig nach links umbiegt	290 m
Karl-Müller-Straße	links abbiegen in die Karl-Müller-Straße	113 m